



Mit dem Rennrad durch die Fränkische Schweiz

zusammengestellt vom Tourismusbüro Pottenstein (2022)

Tourismusbüro – Kurverwaltung
Forchheimer Str. 1
91278 Pottenstein
Tel. 09243/708-41; -42
Fax.09243/708-40
info@pottenstein.de
www.pottenstein.de

Rennrad-Touren durch die Fränkische Schweiz

Die Fränkische Schweiz, vor allem wegen der engen, kurvenreichen Talstrecken, ist eines der reizvollsten und interessantesten Gebiete für Rennradfahrer.

Das Tourismusbüro Pottenstein hat einige der landschaftlich reizvollsten Touren aus allen Himmelsrichtungen ins Herz der Fränkischen Schweiz zusammengestellt. Besonders berücksichtigt wurden auch die interessantesten Sehenswürdigkeiten und Einrichtungen für Besucher am Rande der „Strecken“ sowie empfehlenswerte Einkehrmöglichkeiten. Alle Angaben erfolgen natürlich ohne Gewähr, für eventuelle Verbesserungsvorschläge sind wir jederzeit dankbar. Und nun – viel Spaß beim „Rennradeln“ durch die Fränkische Schweiz!

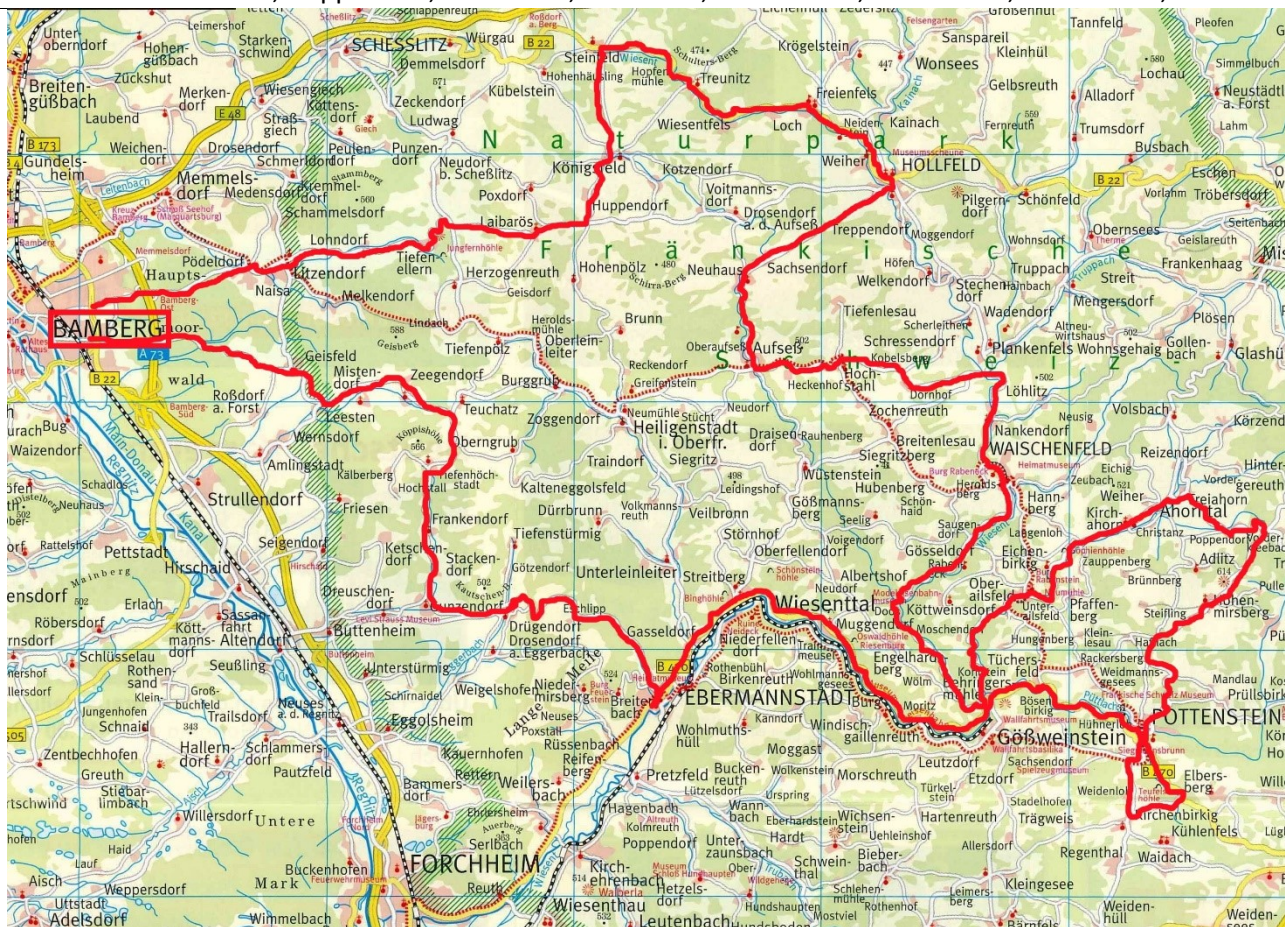
Die Fränkische Schweiz von Westen aus (Bamberg) – Tour 1 (Länge ca. 160 km)

Bamberg – Pödelndorf – Litzendorf – Tiefenellern – Laibarös – Huppendorf – Königsfeld – Steinfeld – Hollfeld – Sachsendorf – Aufseß – Heckenhof – Hochstahl – Nankendorf – Waischenfeld – Behringsmühle – Oberailsfeld – Kirchahorn – Freiahorn – Poppendorf – Hohenmirsberg – Haselbrunn – Pottenstein – Kirchenbirkig – Pottenstein – Tüchersfeld – Behringsmühle – Muggendorf – Streitberg – Ebermannstadt – Drügendorf – Gunzendorf – Frankendorf – Tiefenhöchstadt – Zeegendorf – Geisfeld – Bamberg

Folgende Täler werden durchfahren: Ellertal, Aufseßtal, Wiesental, Ailsbachtal, Haselbrunnal, Weiherbachtal, unteres Püttlachtal

Das Interessanteste am Wege: Ellerner Berg, Burg Ober- und Unteraufseß, Burg Waischenfeld, Sophienhöhle, Hohenmirsberger Platte, Burg Pottenstein, Sommerrodelbahn, Schöngrundsee, Teufelshöhle, Fränkische Schweiz – Museum Tüchersfeld, Binghöhle

Radler-Treff: Lohndorf, Huppendorf, Heckenhof, Hochstahl, Oberailsfeld, Pottenstein, Gunzendorf, Geisfeld



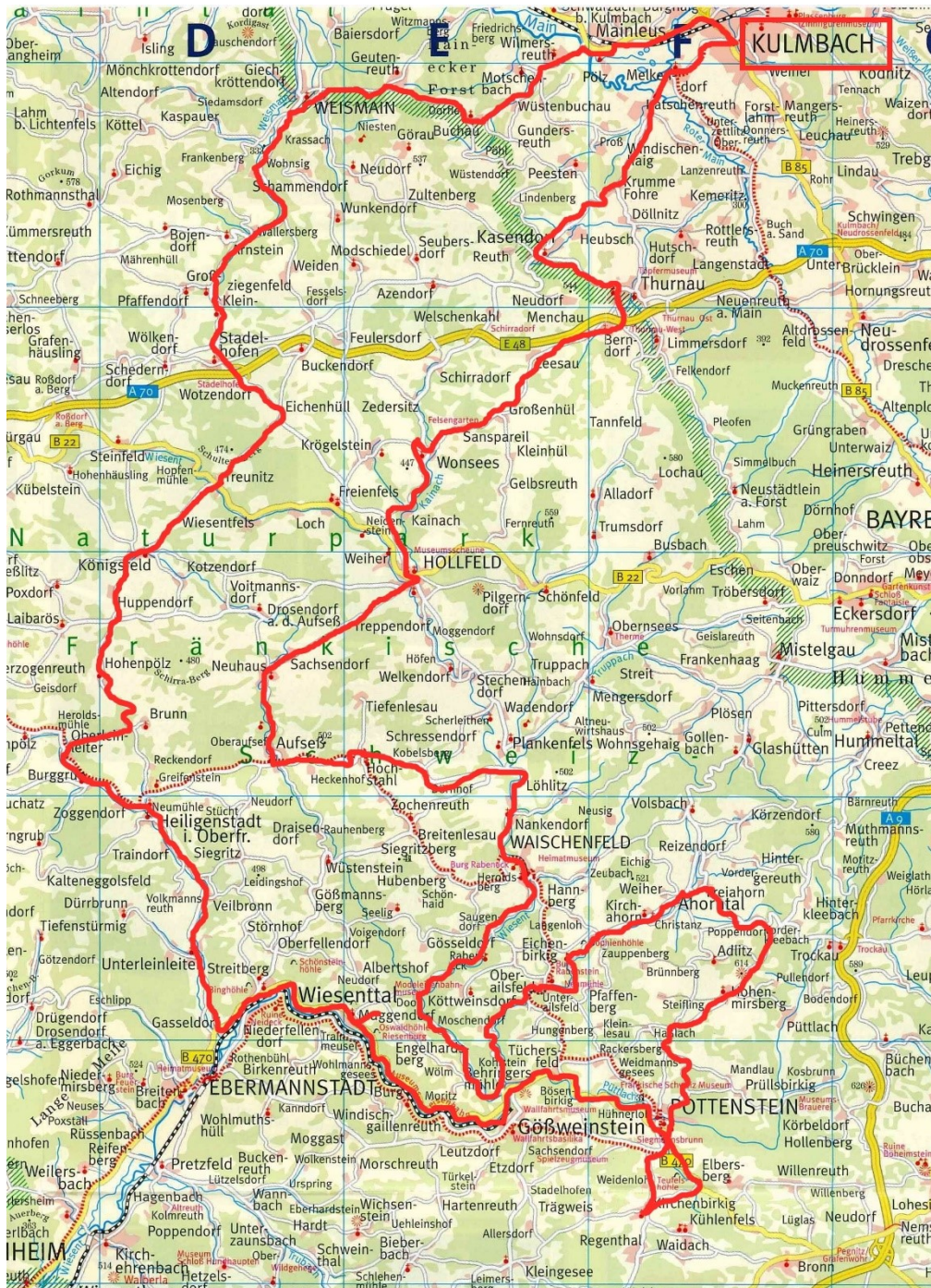
Die Fränkische Schweiz von Norden aus (Kulmbach) – Tour 2 (Länge ca. 170 km)

Kulmbach – Weismain – Kleinziegenfeld – Stadelhofen – Treunitz – Königsfeld – Huppendorf – Hohenpözl – Oberleinleiter – Burggrub – Heiligenstadt – Gasseldorf – Streitberg – Muggendorf – Behringersmühle – Tüchersfeld – Pottenstein – Kirchenbirkig – Pottenstein – Haselbrunn – Hohenmirsberg – Poppendorf – Freiahorn – Kirchahorn – Oberailsfeld – Behringersmühle – Waischenfeld – Nankendorf – Hochstahl – Heckenhof – Aufseß – Hollfeld – Kainach – Wonsees – Sanspareil – Thurnau – Kasendorf – Kulmbach

Folgende Täler werden durchfahren: Kleiziegenfelder Tal, Leinleitertal, unteres Wiesenttal, unteres Püttlachtal, Weiherbachtal, Haselbrunnthal, Ailsbachtal, oberes Wiesenttal, Aufseßtal, Kainachtal

Das Interessanteste am Wege: Burg Greifenstein, Binghöhle, Fränkische Schweiz – Museum Tüchersfeld, Burg Pottenstein, Sommerodelbahn, Schöngrundsee, Teufelhöhle, Hohenmirsberger Platte, Sophienhöhle, Burg Waischenfeld, Burg Unter- und Oberaufseß, Burg Zwernitz und Felsengarten Sanspareil

Radler-Treff: Huppendorf, Burggrub, Pottenstein, Oberailsfeld, Hochstahl, Heckenho



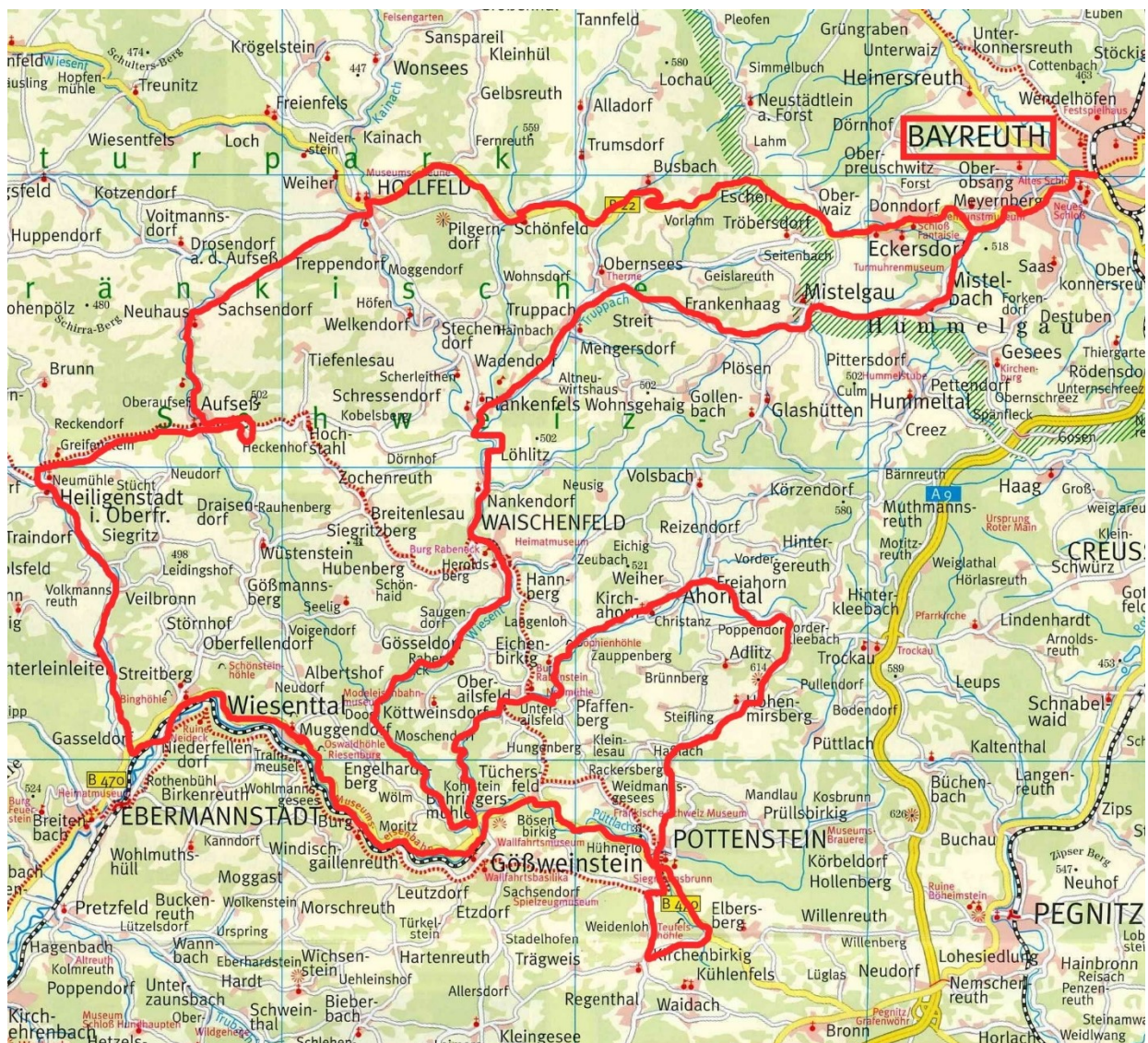
Die Fränkische Schweiz von Osten (Bayreuth) – Tour 3 (Länge ca. 140 km)

Bayreuth – Eckersdorf – Busbach – Schönfeld – Hollfeld – Aufseß – Heckenhof – Aufseß – Heiligenstadt – Gasseldorf – Streitberg – Muggendorf – Behringersmühle – Tüchersfeld – Pottenstein – Kirchenbirkig – Pottenstein – Haselbrunn – Hohenmirsberg – Poppendorf – Freiahorn – Kirchahorn – Oberailsfeld – Behringersmühle – Waischenfeld – Nankendorf – Plankenfels – Obernsees – Frankenhaag – Mistelgau – Mistelbach – Bayreuth

Folgende Täler werden durchfahren: Aufseßtal, Leinleitertal, unteres Wiesenttal, unteres Püttlachtal, Weihersbachtal, Haselbrunnal, Ailsbachtal, oberes Wiesenttal

Das Interessanteste am Wege: Schloß Fantasie, Burg Ober- und Unteraufseß, Burg Greifenstein, Binghamöhle, Fränkische Schweiz – Museum, Burg Pottenstein, Sommerrodelbahn, Schöngrundsee, Teufelhöhle, Hohenmirsberger Platte, Sophienhöhle, Burg Waischenfeld, Ruppertskapelle Obernsees

Radler-Treff: Heckenhof, Pottenstein, Oberailsfeld



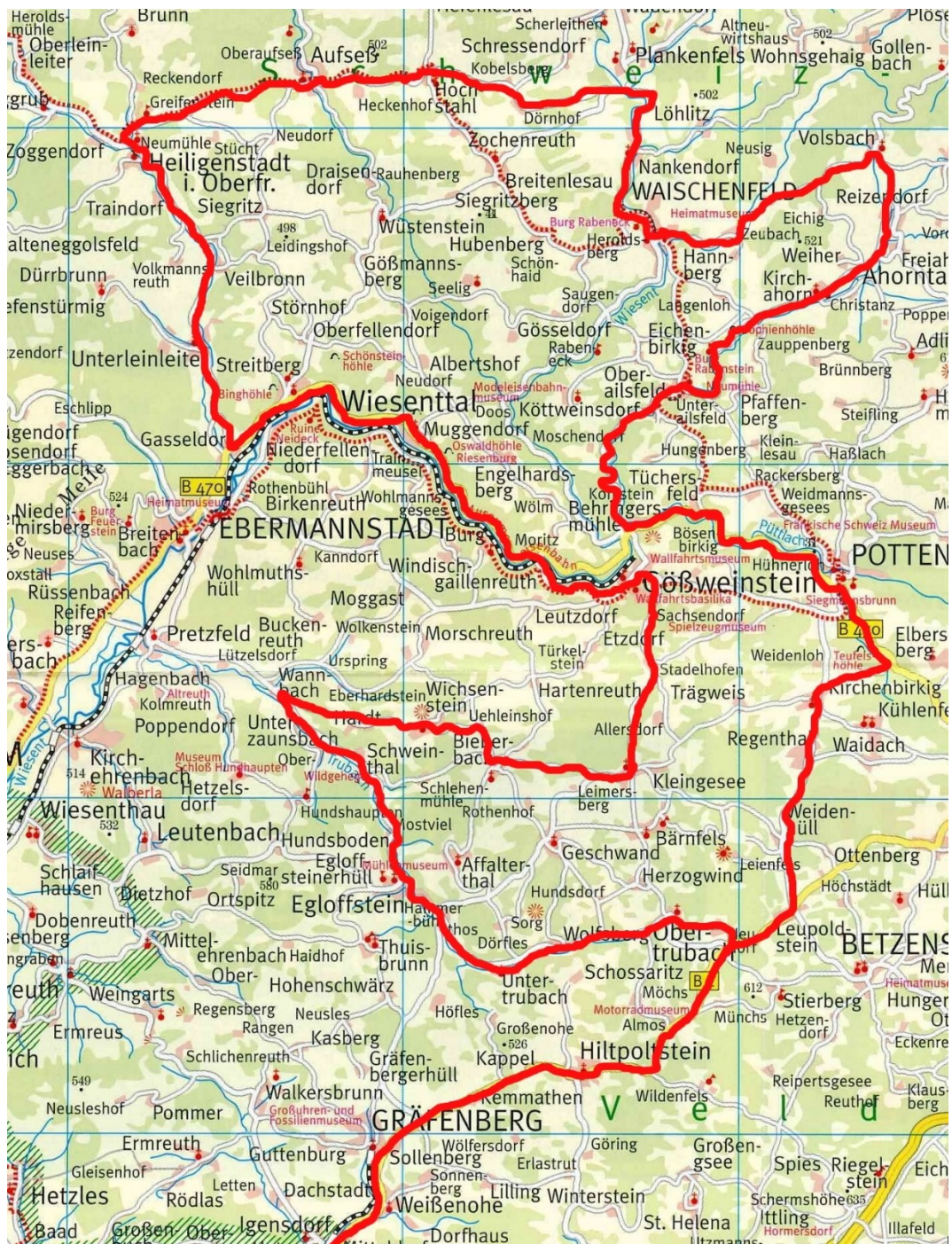
Die Fränkische Schweiz von Süden (Nürnberg) – Tour 4 (Länge ca. 185 km)

Nürnberg – Heroldsberg – Igensdorf – Gräfenberg – Hilpoltstein – Leupoldstein – Weidenhüll – Regenthal – Kirchenbirkig – Pottenstein – Tüchersfeld – Behringersmühle – Oberailsfeld – Kirchahorn – Volsbach – Waischenfeld – Nankendorf – Hochstahl – Heckenhof – Aufseß – Heiligenstadt – Gasseldorf – Streitberg – Muggendorf – Behringersmühle – Gößweinstein – Stadelhofen – Kleingesee – Bieberbach – Wischenstein – Egloffstein – Wolfsberg – Obertrubach – Neudorf – Hilpoltstein – Gräfenberg – Nürnberg

Folgende Täler werden durchfahren: Weiherbachtal, unteres Püttlachtal, Ailsbachtal, oberes Wiesenttal, Leinleitertal, unteres Wiesenttal, Trubachtal

Das Interessanteste am Wege: Burg Hilpoltstein, Teufelhöhle, Schöngrundsee, Sommerrodelbahn, Burg Pottenstein, Fränkische Schweiz – Museum Tüchersfeld, Sophienhöhle, Burg Waischenfeld, Burg Unteraufseß, Burg Greifenstein, Binghöhle, Basilika und Burg Gößweinstein, Burg Egloffstein

Radler-Treff: Pottenstein, Oberailsfeld, Hochstahl, Heckenhof



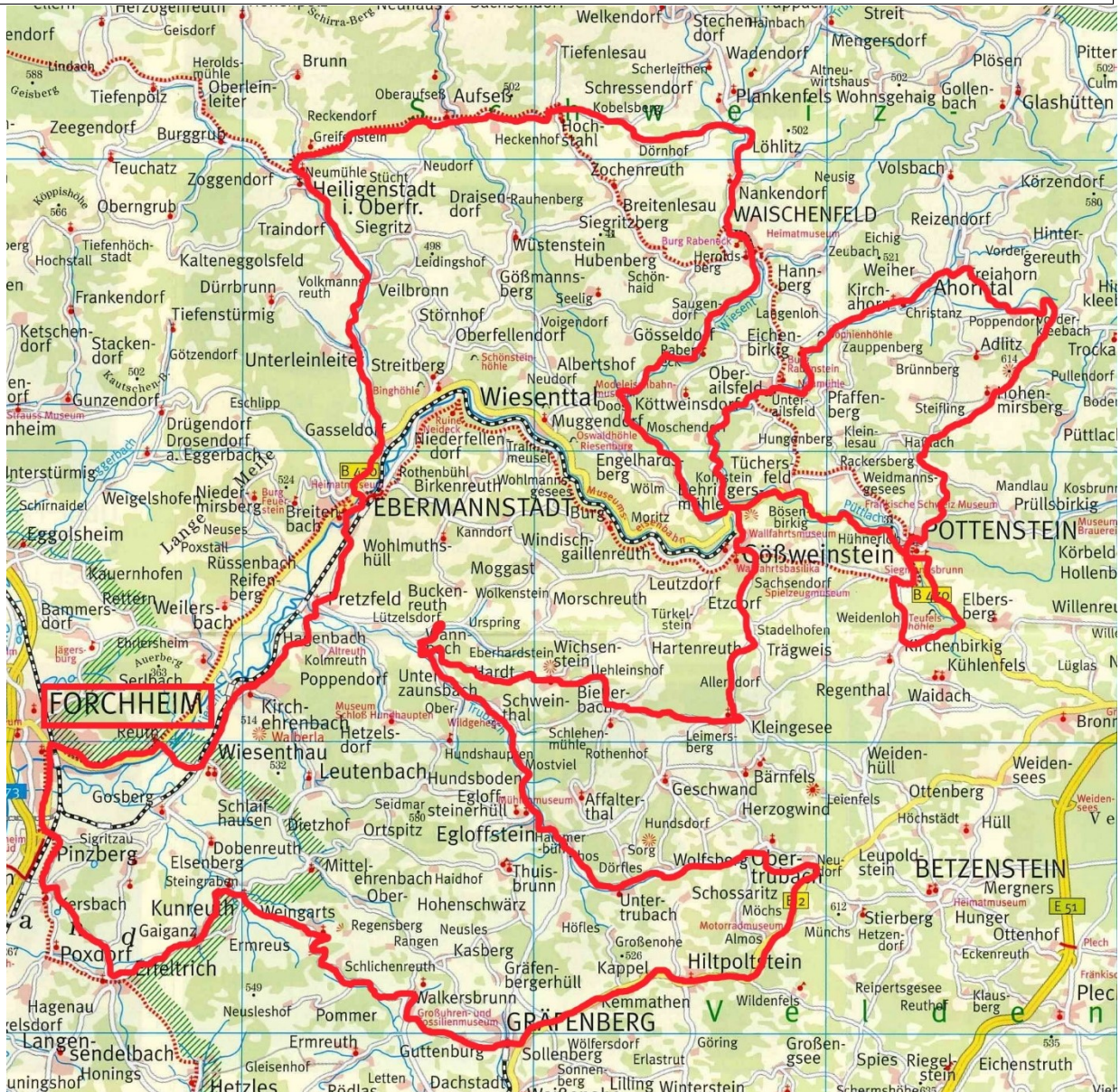
Die Fränkische Schweiz von Südwesten (Forchheim) – Tour 5 (Länge ca. 155 km)

Forchheim – Kersbach – Effeltrich – Kunreuth – Weingarts – Walkersbrunn – Gräfenberg – Hilpoltstein – Obertrubach – Egloffstein – Wachsenstein – Bieberbach – Kleingesee – Stadelhofen – Gößweinstein – Behringersmühle – Tüchersfeld – Pottenstein – Kirchenbirkig – Pottenstein – Haselbrunn – Hohenmirsberg – Poppendorf – Freiahorn – Kirchahorn – Oberailsfeld – Behringersmühle – Waischenfeld – Nankendorf – Hochstahl - Heckenhof – Aufseß – Heiligenstadt – Gasseldorf – Ebermannstadt – Pretzfeld – Kirchehrenbach – Reuth – Forchheim

Folgende Täler werden durchfahren: Trubachtal, unteres Püttlachtal, Weiherbachtal, Haselbrunnal, Ailsbachtal, oberes Wiesenttal, Leinleitertal, unteres Wiesenttal

Das Interessanteste am Wege: Kirchenburg Effeltrich, Burg Hilpoltstein, Burg Egloffstein, Basilika und Burg Gößweinstein, Fränkische Schweiz – Museum Tüchersfeld, Burg Pottenstein, Sommerrodelbahn, Schöngrundsee, Hohenmirsberger Platte, Sophienhöhle, Burg Waischenfeld, Burg Unteraufseß, Burg Greifenstein

Radler-Treff: Pottenstein, Oberailsfeld, Hochstahl, Heckenhof



Alle Angaben ohne Gewähr

© Tourismusbüro Pottenstein 2021