



Die schönsten Autorouten durch die Fränkische Schweiz



Tourismusbüro – Kurverwaltung
Forchheimer Str. 1
91278 Pottenstein
Tel. 09243/708-41; -42
Fax.09243/708-40
info@pottenstein.de
www.pottenstein.de

Es gibt viele Möglichkeiten, die Fränkische Schweiz auch mit dem PKW zu erkunden. Im Folgenden eine subjektive Auswahl an lohnenswerten Zielen, der Ausgangspunkt ist jeweils Pottenstein.

Route 1 – Länge: 70 km

Pottenstein – Tüchersfeld – Behringersmühle – Doos – Waischenfeld – Nankendorf – Breitenlesau – Zochenreuth – Hochstahl – Aufseß – Neuhaus – Sachsendorf – Hollfeld – Kainach – Wonsees – Sanspareil – Kleinhül – Gelbsreuth – Fernreuth – Schönfeld – Obernsees – Frankenhaag – Glashütten – Volsbach – Adlitz – Hohenmirsberg – Haselbrunn – Pottenstein

Besonders sehenswert:

Pottenstein: 1000-jährige Burg, Altstadt, Schöngrundsee, Teufelshöhle

Tüchersfeld: Fränkisch-Schweiz-Museum

Waischenfeld: Burg, Altstadt

Nankendorf: Pfarrkirche St. Martin

Aufseß: Burg Unteraufseß, Schloss Oberaufseß

Neuhaus: Felsengarten

Hollfeld: Historischer Marienplatz, Terrassengärten,

Wonsees: Felsengarten Sanspareil, Burg Zwernitz

Hohenmirsberg: Hohenmirsberger Platte (614 m ü. NN)



Route 2 – Länge ca. 70 km

Pottenstein – Tüchersfeld – Behringersmühle – Doos – Waischenfeld – Nankendorf – Breitenlesau – Zochenreuth – Hochstahl – Aufseß – Heiligenstadt – Zoggendorf – Burggrub – Teuchatz – Tiefenhöchst – Frankendorf – Stackendorf – Gunzendorf – Ebermannstadt – Streitberg – Muggendorf – Behringersmühle – Gößweinstein – Siegmansbrunn – Pottenstein

Besonders sehenswert:

Pottenstein: 1000-jährige Burg, Altstadt, Schöngrundsee, Teufelshöhle

Tüchersfeld: Fränkisch-Schweiz-Museum

Waischenfeld: Burg, Altstadt

Nankendorf: Pfarrkirche St. Martin

Aufseß: Burg Unteraufseß, Schloss Oberaufseß

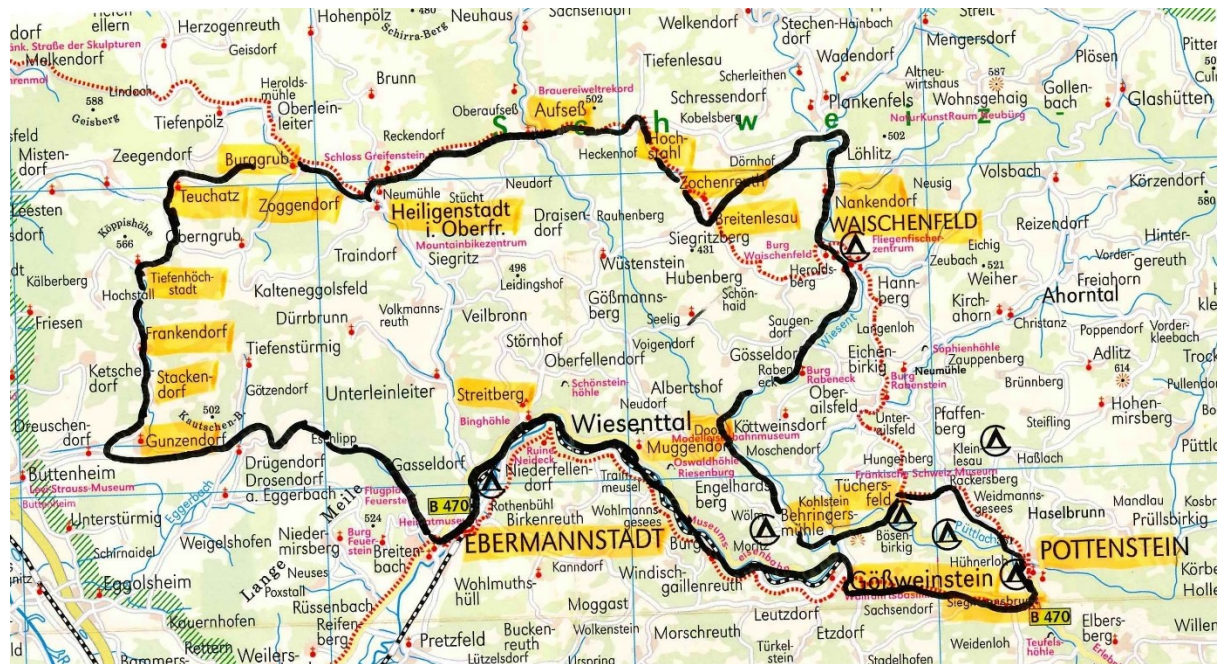
Heiligenstadt: Schloss Greifenstein

Frankendorf: Fachwerkensemble

Ebermannstadt: Altfränkische Fachwerkhäuser am Marktplatz mit Marienbrunnen, Wasserschöpfрад, historisches Scheunenviertel

Streitberg: Binghöhle, Burgruine Neideck, Ruine Streitberg

Gößweinstein: Wallfahrtsbasilika, Burg



Route 3 – Länge ca. 80 km

Pottenstein – Tüchersfeld – Behringersmühle – Muggendorf – Streitberg – Ebermannstadt – Pretzfeld – Kirchehrenbach – Leutenbach – Hundsboden – Hundshaupten – Oberzaunsbach – Mostviel – Egloffstein – Untertrubach – Wolfsberg – Obertrubach – Stierberg – Betzenstein – Hüll – Weidensees – Bronn – Wannberg – Schüttersmühle – Pottenstein

Besonders sehenswert:

Pottenstein: 1000-jährige Burg, Altstadt, Schöngrundsee, Teufelshöhle

Tüchersfeld: Fränkisch-Schweiz-Museum

Streitberg: Binghöhle, Burgruine Neideck, Ruine Streitberg

Ebermannstadt: Altfränkische Fachwerkhäuser am Marktplatz mit Marienbrunnen, Wasserschöpfrad, historisches Scheunenviertel

Pretzfeld: Pfarrkirche St. Kilian, Schloss

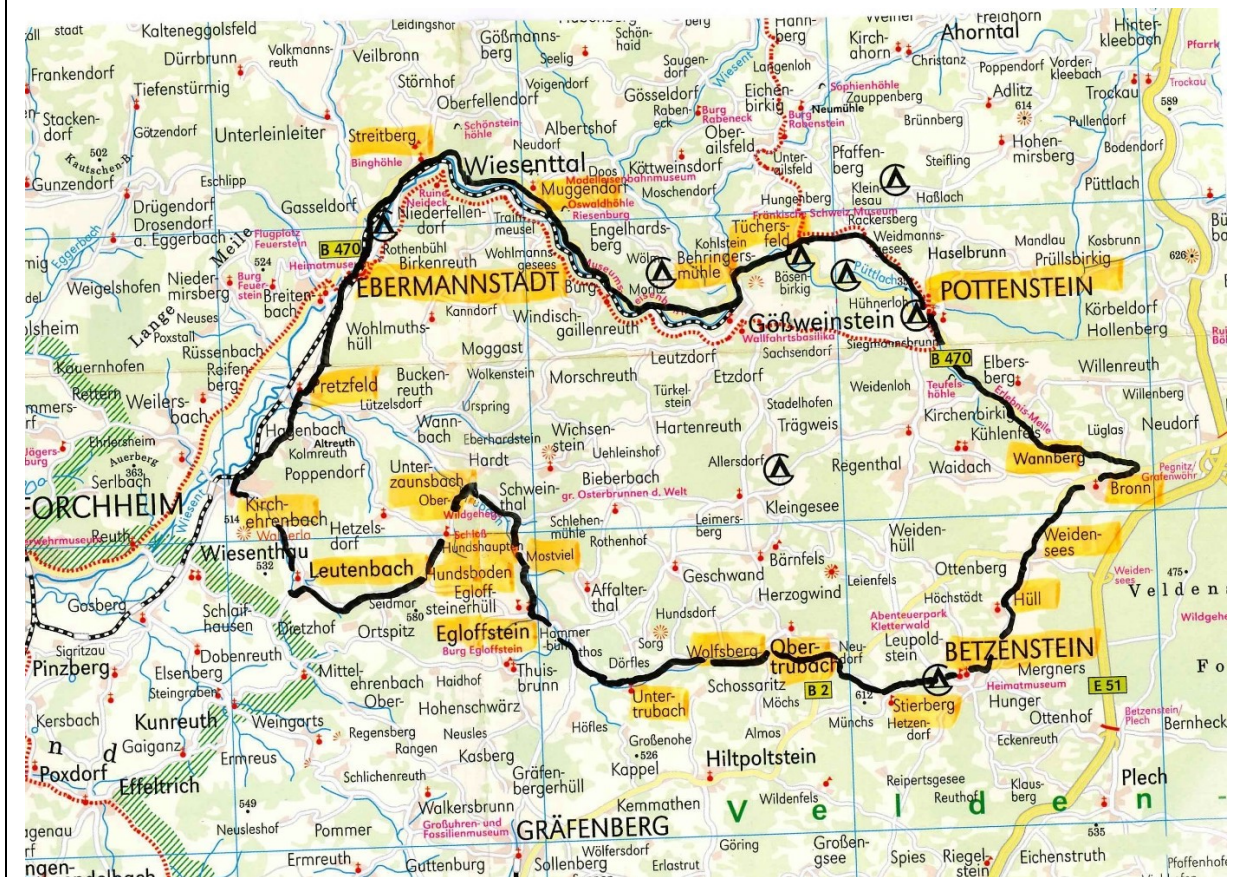
Kirchehrenbach: Walberla (Naturschutzgebiet Ehrenbürg)

Hundshaupten: Schloss, Wildgehege

Egloffstein: Burg

Stierberg: Burgruine

Betzenstein: Tiefer Brunnen am unteren Marktplatz, zwei Burgen (in Privatbesitz, nicht zugänglich), Schmidberganlage mit Aussichtsturm, Klauskirche (Durchgangshöhle)



Route 4 – Länge ca. 70 km

Pottenstein – Prüllsbirkig – Püttlach – Hohenmirsberg – Haßlach – Kleinlesau – Pfaffenberg – Zauppenberg – Langenloh – Waischenfeld – Hubenberg – Seelig – Voigendorf – Albertshof – Muggendorf – Trainmeusel – Birkenreuth – Kanndorf – Moggast – Wolkenstein – Urspring – Wannbach – Unterzaunsbach – Oberzaunsbach – Schlehenmühle – Bieberbach – Leimersberg – Kleingesees – Stadelhofen – Gößweinsteinst – Siegmansbrunn – Kirchenbirkig – Schüttersmühle – Pottenstein

Besonders sehenswert:

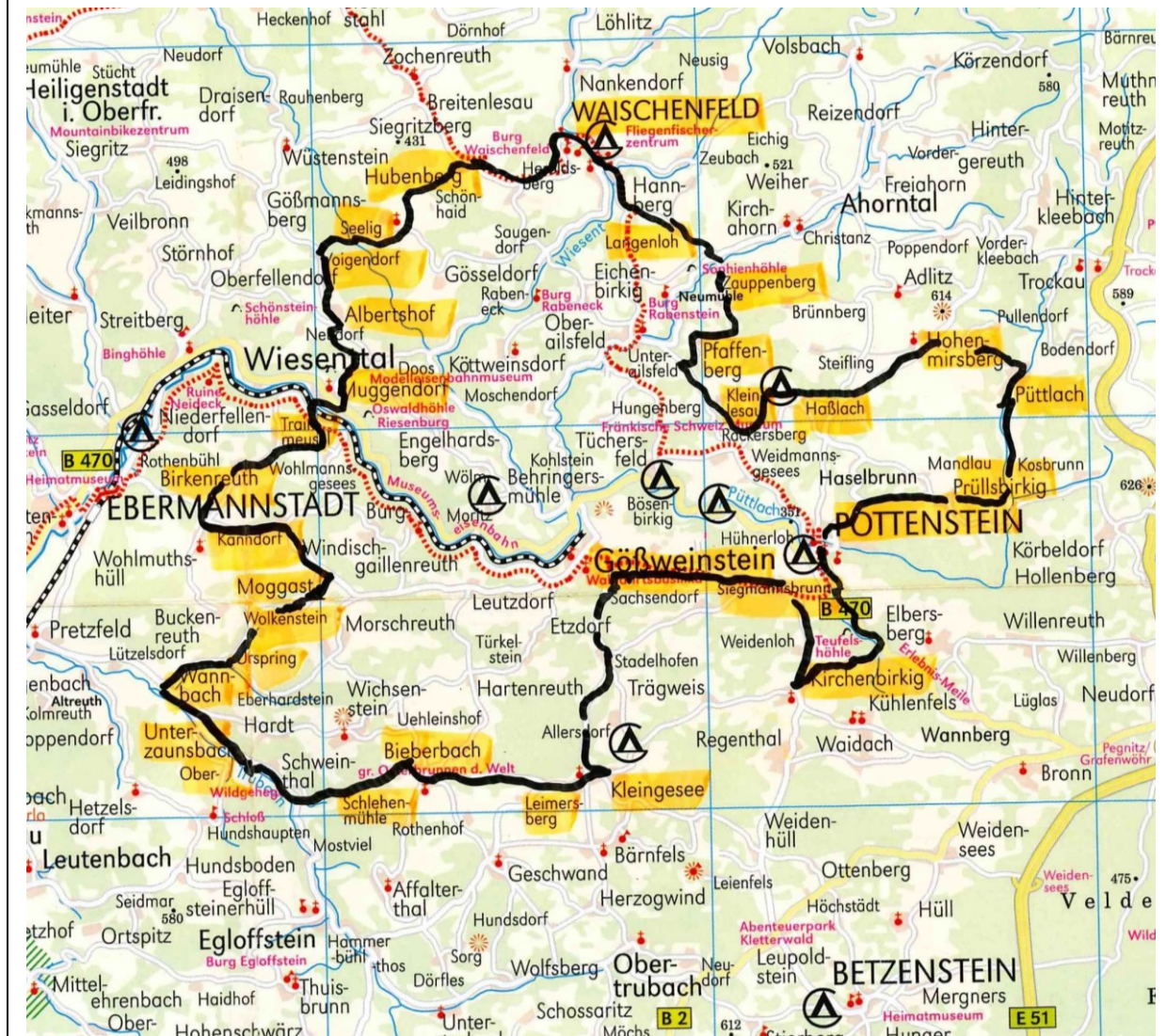
Pottenstein: 1000-jährige Burg, Altstadt, Schöngrundsee, Teufelshöhle

Hohenmirsberg: Aussichtsturm Hohenmirsberger Platte (614 m ü. NN)

Ailsbachtal: Sophienhöhle, Burg Rabenstein

Waischenfeld: Burg, Altstadt

Gößweinsteinst: Basilika, Burg



Auch ein Besuch in einer der umliegenden Städte lohnt sich. Stadtpläne erhalten Sie kostenlos bei uns im Tourismusbüro.

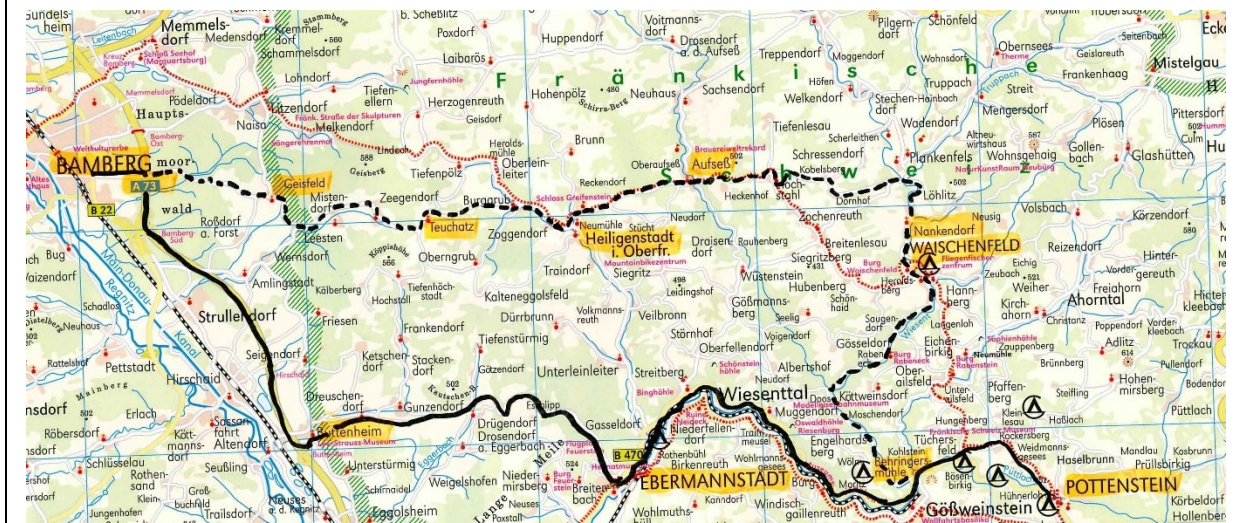
Nach Bamberg

Schnellste und kürzeste Route:

Pottenstein – Ebermannstadt – Buttenheim – A73 – Bamberg (55 km)

Landschaftlich reizvollste Route:

Pottenstein – Behringersmühle – Waischenfeld – Nankendorf – Aufseß – Heiligenstadt – Teuchatz – Geisfeld – Bamberg (60 km)



Nach Forchheim

Die schnellste, kürzeste und landschaftlich reizvollste Route:

Pottenstein – Tüchersfeld – Behringersmühle – Muggendorf – Streitberg – Ebermannstadt – Forchheim (40 km)



Nach Bayreuth

Schnellste Route:

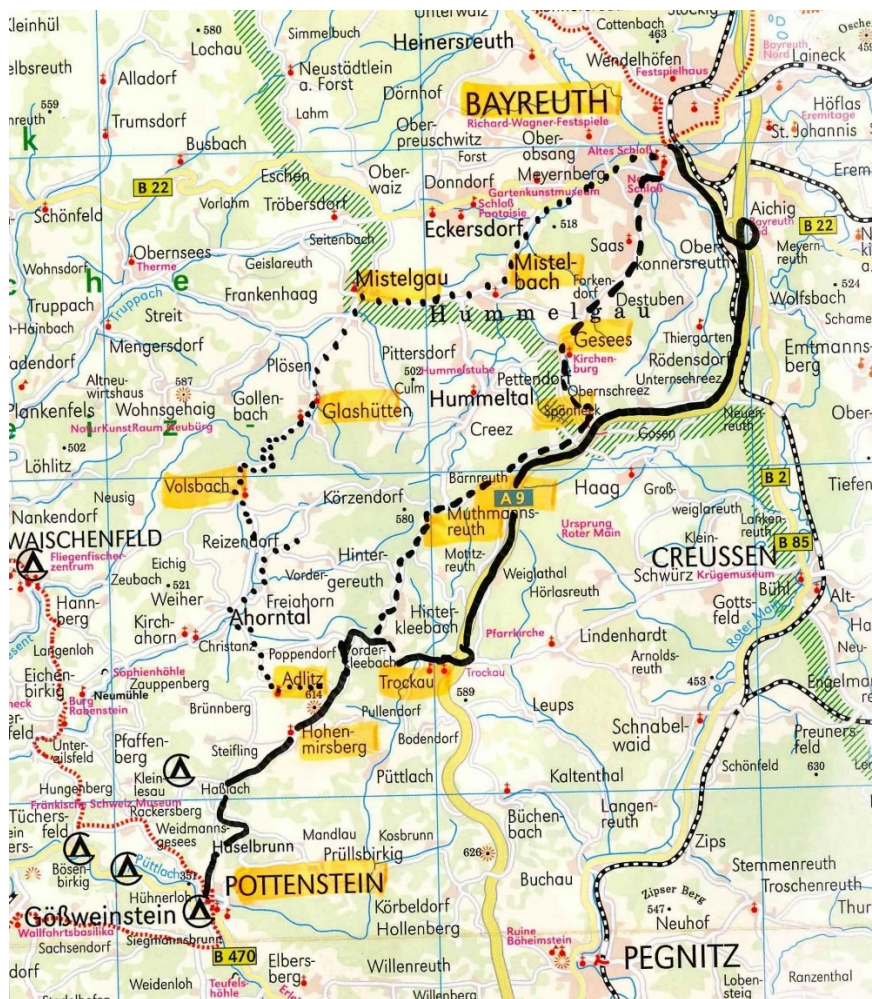
Pottenstein – Trockau – A9 – Bayreuth (35 km)

Kürzeste Route:

Pottenstein – Hohenmirsberg – Muthmannsreuth – Spänfleck – Gesees – Bayreuth (30 km)

Landschaftlich reizvollste Route:

Pottenstein – Hohenmirsberg – Adlitz – Volsbach – Glashütten – Mistelgau – Mistelbach – Bayreuth (45 km)



Die „Innere“ Fränkische Schweiz

Quelle: Bayernatlas (2021)

